



**ПАСПОРТ ДОСТУПНОСТИ**  
объекта социальной инфраструктуры (ОСИ) №4

**1. Общие сведения об объекте** (краткая характеристика объекта)

- 1.1. Наименование отрасли (сферы деятельности): объект образования  
1.2. Адрес объекта: 390011, г. Рязань, Куйбышевское ш., д.16, лит А  
1.3. Сведения о размещении объекта:  
- отдельно стоящее здание 2 этажа, 754,6 кв.м;  
- часть здания \_\_\_\_\_ - \_\_\_\_\_ этажей (или на этаже), \_\_\_\_\_ кв.м;  
- наличие прилегающего земельного участка (да, нет); 8595 кв.м;  
1.4. Год постройки здания 1941 год, капитального ремонта/реконструкции - не проводился.  
1.5. Дата предстоящих плановых работ: текущий ремонт -2020-2021 учебный год; *капитальный ремонт не планируется; реконструкция не планируется; строительство нового здания не планируется; иное \_\_\_\_\_*

**Сведения об организации, расположенной на объекте**

- 1.6. Название организации (учреждения) – полное наименование: Областное государственное бюджетное профессиональное образовательное учреждение «Рязанский колледж электроники» и краткое наименование: ОГБПОУ «РКЭ»  
1.7. Юридический адрес организации (учреждения): 390023, г. Рязань, ул. Циолковского, д. 19  
1.8. Основание для пользования объектом (*оперативное управление, аренда, собственность, иное*)  
1.9. Форма собственности (*государственная, негосударственная, иное*)  
1.10. Территориальная принадлежность (*федеральная, региональная, муниципальная, иное*)  
1.11. Вышестоящая организация (*наименование*): Министерство образования и молодежной политики Рязанской области  
1.12. Адрес вышестоящей организации, координаты для связи: 390000, г. Рязань, ул. Каширина, д. 1, тел. (4912) 51-51-52

**2. Характеристика деятельности организации на объекте**  
(краткая характеристика предоставляемых услуг)

- 2.1. Вид (или тип) объекта (*согласно отраслевой классификации и Уставу*): бюджетное учреждение  
2.2. Виды оказываемых услуг (виды деятельности, согласно Уставу): образовательные  
2.3. Форма оказания услуг: (на объекте, в том числе с проживанием; на дому; дистанционно; иное):  
2.4. Категории обслуживаемого населения по возрасту: (дети; граждане трудоспособного возраста; граждане пожилого возраста; все возрастные категории)  
2.5. Категории обслуживаемых инвалидов: (*К,С,О,Г,У*) / нет) К,С,О,Г,У  
2.6. Плановая мощность 100 человек  
2.7. Участие в исполнении ИПРА инвалида / ребенка-инвалида (да, нет)

**2. Состояние доступности объекта и услуг**

- 3.1. Путь следования к объекту пассажирским транспортом** (описать маршрут движения с использованием пассажирского транспорта) до остановки общественного транспорта «ДСК»

Троллейбус № 12,13,17

Автобус № 6,7,8

Маршрутное такси № 49,88

Наличие адаптированного пассажирского транспорта к объекту нет

Наличие специального транспортного обслуживания (социальное такси) нет.

Необходимые мероприятия \_\_\_\_\_

### 3.2. Путь к объекту от ближайшей остановки пассажирского транспорта:

3.2.1 Расстояние до объекта от остановки транспорта 70 м.

3.2.2 Время движения (пешком) 3 мин.

3.2.3 Наличие выделенного от проезжей части пешеходного пути (да(частично), нет),

3.2.4 Перекрестки: нерегулируемые; регулируемые, со звуковой сигнализацией, таймером; нет

3.2.5 Информация на пути следования к объекту: акустическая, тактильная, визуальная; нет

3.2.6 Перепады высоты на пути: есть, нет (уклоны дорожного покрытия, ямы, выбоины)

Их обустройство для инвалидов на коляске: да, нет

### 3.3. Организация доступности объекта и услуг для инвалидов – форма обслуживания

Категория инвалидов	Вариант организации доступности объекта (формы обслуживания)*
1. Все категории инвалидов и МГН	«ДУ»
В том числе инвалиды:	
2. Передвигающиеся на креслах-колясках	«ДУ»
3. С нарушениями опорно-двигательного аппарата	«ДУ»
4. С нарушениями зрения	«ДУ»
5. С нарушением слуха	«ДУ»
6. С нарушением умственного развития	«ДУ»

\* - указывается один из вариантов: «А», «Б», «ДУ», «ВНД»

### 3.4. Доступность структурно-функциональных зон объекта

№ п/п	Основные структурно-функциональные зоны**	Состояние доступности, в том числе для основных категорий инвалидов*
1	Территория, прилегающая к зданию (участок)	«ДЧ-И» (г,у) «ДУ»(к,о,с)
2	Вход (входы) в здание	«ДЧ-И» (о, г, у) «ДУ»(к,с)
3	Путь (пути) движения внутри здания (в т.ч. пути эвакуации)	«ДЧ-И» (г,у) «ДУ»(о,с,к)
4	Зона целевого назначения (целевого посещения объекта)	«ДЧ-И» (г,о,у) «ДУ»(к,с)
5	Санитарно-гигиенические помещения	«ДЧ-И» (о,г,у) «ДУ»(с,к)
6	Система информации и связи (на всех зонах)	«ДЧ-И» (к о,у) «ДУ»(г) «ВНД» (с)
7	Пути движения к объекту (от остановки транспорта)	«ДЧ-И» (г,у) «ДУ» (к, о, с)

\* указывается: «ДП-В2» доступно полностью всем; «ДП-И»(к, с, г, у) - доступно полностью избирательно (указать категорию инвалидов); ДЧ-В – доступно частично всем; «ДЧ-И» (к, о, с, г, у) – доступно частично избирательно (указать категорию инвалидов); «ДУ» – доступно условно; «ВНД» – временно не доступно

### 3.5 Итоговое заключение о состоянии доступности ОСИ: ДУ (о, г, у, с, к)

- Инвалиды передвигающиеся на креслах-колясках (к): «ДУ»
- Инвалиды с нарушениями опорно-двигательного аппарата (о): «ДУ»
- Инвалиды с нарушениями зрения (с): «ДУ»
- Инвалиды с нарушением слуха (г): «ДУ»
- Инвалиды с нарушением умственного развития (у): «ДУ»

## 4. Управленческое решение

### 4.1. Рекомендации по адаптации основных структурных элементов объекта\*

№ п/п	Основные структурно-функциональные зоны объекта**	Рекомендации по адаптации объекта (вид работы)*
1	Территория, прилегающая к зданию (участок)	ремонт асфальтового покрытия, замена бордюрного камня, устройство стоянок для транспортных средств инвалидов (капитальный ремонт)
2	Вход (входы) в здание	индивидуальное решение с ТСР
3	Путь (пути) движения внутри здания (в т.ч. пути эвакуации)	индивидуальное решение с ТСР
4	Зона целевого назначения (целевого посещения объекта)	индивидуальное решение с ТСР
5	Санитарно-гигиенические помещения	индивидуальное решение с ТСР
6	Система информации и связи (на всех зонах)	индивидуальное решение с ТСР
7	Пути движения к объекту (от остановки транспорта)	индивидуальное решение с ТСР

\*-указывается один из вариантов (видов работ): не нуждается; ремонт (текущий, капитальный); индивидуальное решение с ТСР; технические решения невозможны - организация альтернативной формы обслуживания

4.2 Период проведения работ до 2024 года в рамках исполнения при выделении денежных средств.

4.3 Ожидаемый результат (по состоянию доступности) после выполнения работ по адаптации ДЧ-И (о, к, с, г, у). Оценка результата исполнения программы. плана (по состоянию доступности)

- 4.4. Для принятия решения о выполнении работ на объекте **требуется / не требуется:**
- согласование работ с надзорными органами (в сфере проектирования и строительства, архитектуры, охраны памятников, другое): **требуется**
  - техническая экспертиза: **требуется**
  - разработка проектно-сметной документации: **требуется**
  - согласование с вышестоящей организацией (с собственником объекта): **требуется**
  - согласование с общественными организациями инвалидов: **требуется**

## 5. Особые отметки

**Информация о доступности объекта и предоставляемых услуг размещена на:**

- Сайте организации (адрес) <https://xn--j1al4b.xn--p1ai/>


**Паспорт сформирован на основании:**


1 Анкеты (информации об объекте) от «18» августа 2020 г.,


2 Акта обследования объекта: № 4 от «18» августа 2020 г.

3 Приказа № 206/1-д «О создании комиссии по проведению обследования объектов социальной инфраструктуры (ОСИ) от «13» августа 2020 г.

**Председатель комиссии**  А.Ю. Ключков, директор

**Члены комиссии**  В.В. Светличный, зав. хозяйством

 Л.И. Литовченко, педагог-психолог

 О.А. Толубаева, зам. директора по УМР





**3.1. Путь следования к объекту пассажирским транспортом** (описать маршрут движения с использованием пассажирского транспорта) до остановки общественного транспорта «ДСК»

Троллейбус № 12,13,17

Автобус № 6,7,8

Маршрутное такси № 49,88

Наличие адаптированного пассажирского транспорта к объекту нет

Наличие специального транспортного обслуживания (социальное такси) нет.

Необходимые мероприятия \_\_\_\_\_

**3.2. Путь к объекту от ближайшей остановки пассажирского транспорта:**

3.2.1 Расстояние до объекта от остановки транспорта 100 м.

3.2.2 Время движения (пешком) 2-4 мин.

3.2.3 Наличие выделенного от проезжей части пешеходного пути (да(частично), нет),

3.2.4 Перекрестки: нерегулируемые; регулируемые, со звуковой сигнализацией, таймером; нет

3.2.5 Информация на пути следования к объекту: акустическая, тактильная, визуальная; нет

3.2.6 Перепады высоты на пути: есть, нет (уклоны дорожного покрытия, ямы, выбоины)

Их обустройство для инвалидов на коляске: да, нет

**3.3. Организация доступности объекта и услуг для инвалидов – форма обслуживания**

Категория инвалидов	Вариант организации доступности объекта (формы обслуживания)*
1. Все категории инвалидов и МГН	«ДУ»
В том числе инвалиды:	
2. Передвигающиеся на креслах-колясках	«ДУ»
3. С нарушениями опорно-двигательного аппарата	«ДУ»
4. С нарушениями зрения	«ДУ»
5. С нарушением слуха	«ДУ»
6. С нарушением умственного развития	«ДУ»

\* - указывается один из вариантов: «А», «Б», «ДУ», «ВНД»

**3.4. Доступность структурно-функциональных зон объекта**

№ п/п	Основные структурно-функциональные зоны**	Состояние доступности, в том числе для основных категорий инвалидов*
1	Территория, прилегающая к зданию (участок)	«ДЧ-И» (г,у) «ДУ»(к, о, с)
2	Вход (входы) в здание	«ДЧ-И» (о, г, у) «ДУ»(к, с)
3	Путь (пути) движения внутри здания (в т.ч. пути эвакуации)	«ДЧ-И» (г,у) «ДУ»(о,с,к)
4	Зона целевого назначения (целевого посещения объекта)	«ДЧ-И» (г,о,у) «ДУ»(к,с)

5	Санитарно-гигиенические помещения	«ДЧ-И» (о,г,у) «ДУ»(с,к,)
6	Система информации и связи (на всех зонах)	«ДЧ-И» (к о,у) «ДУ»(г,с)
7	Пути движения к объекту (от остановки транспорта)	«ДЧ-И» (г,у) «ДУ» (к, о, с)

\* указывается: «ДП-В2» доступно полностью всем, «ДП-И»(к, с, г, у) - доступно полностью избирательно (указать категорию инвалидов); ДЧ-В – доступно частично всем; «ДЧ-И» (к, о, с, г, у) – доступно частично избирательно (указать категорию инвалидов); «ДУ» – доступно условно; «ВНД» – временно не доступно

### 3.5 Итоговое заключение о состоянии доступности ОСИ: ДУ (о, г, у, к, с)

- Инвалиды передвигающиеся на креслах-колясках (к): «ДУ»
- Инвалиды с нарушениями опорно-двигательного аппарата (о): «ДУ»
- Инвалиды с нарушениями зрения (с): «ДУ»
- Инвалиды с нарушением слуха (г): «ДУ»
- Инвалиды с нарушением умственного развития (у): «ДУ»

## 4. Управленческое решение

### 4.1. Рекомендации по адаптации основных структурных элементов объекта\*

№ п/п	Основные структурно-функциональные зоны объекта**	Рекомендации по адаптации объекта (вид работы)*
1	Территория, прилегающая к зданию (участок)	ремонт асфальтового покрытия, замена бордюрного камня, устройство стоянок для транспортных средств инвалидов (капитальный ремонт)
2	Вход (входы) в здание	индивидуальное решение с ТСП
3	Путь (пути) движения внутри здания (в т.ч. пути эвакуации)	индивидуальное решение с ТСП
4	Зона целевого назначения (целевого посещения объекта)	индивидуальное решение с ТСП
5	Санитарно-гигиенические помещения	индивидуальное решение с ТСП
6	Система информации и связи (на всех зонах)	индивидуальное решение с ТСП
7	Пути движения к объекту (от остановки транспорта)	индивидуальное решение с ТСП

\*-указывается один из вариантов (видов работ): не нуждается; ремонт (текущий, капитальный); индивидуальное решение с ТСП; технические решения невозможны - организация альтернативной формы обслуживания

### 4.2 Период проведения работ до 2024 года в рамках исполнения при выделении денежных средств.

4.3 Ожидаемый результат (по состоянию доступности) после выполнения работ по адаптации ДЧ-И (о, к, с, г, у). Оценка результата исполнения программы. плана (по состоянию доступности)

- 4.4. Для принятия решения о выполнении работ на объекте требуется / не требуется:
- согласование работ с надзорными органами (в сфере проектирования и строительства, архитектуры, охраны памятников, другое): требуется
  - техническая экспертиза: требуется
  - разработка проектно-сметной документации: требуется

- согласование с вышестоящей организацией (с собственником объекта): требуется
- согласование с общественными организациями инвалидов: требуется

#### 5. Особые отметки

**Информация о доступности объекта и предоставляемых услуг размещена на:**

- Сайте организации (адрес) <https://xn--j1al4b.xn--p1ai/>

**Паспорт сформирован на основании:**

- 1 Анкеты (информации об объекте) от «18» августа 2020 г.,
- 2 Акта обследования объекта: № 3 от «18» августа 2020 г.
- 3 Приказа № 206/1-д «О создании комиссии по проведению обследования объектов социальной инфраструктуры (ОСИ) от «13» августа 2020 г.

**Председатель комиссии**

А.Ю. Ключков, директор

**Члены комиссии**

В.В. Светличный, зав. хозяйством

Л.И. Литовченко, педагог-психолог

О.А. Толубаева, зам. директора по УМР





**АКТ ОБСЛЕДОВАНИЯ**  
**объекта социальной инфраструктуры**  
**к паспорту доступности ОСИ**  
**№4 от 31.08.2020г.**

г. Рязань

18 августа 2020г.

**1. Общие сведения об объекте** (краткая характеристика объекта)

- 1.1. Название организации (учреждения) – полное наименование: Областное государственное бюджетное профессиональное образовательное учреждение «Рязанский колледж электроники» и краткое наименование: ОГБПОУ «РКЭ»
- 1.2. Юридический адрес организации (учреждения): 390023, г. Рязань, ул. Циолковского, д. 19
- 1.3. Основание для пользования объектом (оперативное управление, аренда, собственность, иное)
- 1.4. Форма собственности (государственная, негосударственная, иное)
- 1.5. Территориальная принадлежность (федеральная, региональная, муниципальная, иное)
- 1.6. Вышестоящая организация (наименование): Министерство образования и молодежной политики Рязанской области
- 1.7. Адрес вышестоящей организации, координаты для связи: 390000, г. Рязань, ул. Каширина, д. 1, тел. (4912) 51-51-52 \_\_\_\_\_
- 1.8. Наименование отрасли (сферы деятельности): объект образования
- 1.9. Адрес объекта: 390011, г. Рязань, Куйбышевское ш., д.16, лит А
- 1.10. Сведения о размещении объекта:  
- отдельно стоящее здание 2 этажа, \_\_\_\_\_ 754,6 кв.м;  
- часть здания \_\_\_\_\_ - \_\_\_\_\_ этажей (или на этаже), \_\_\_\_\_ кв.м;  
- наличие прилегающего земельного участка (да, нет); 8595 кв.м;
- 1.11. Год постройки здания 1941 год, капитального ремонта/реконструкции - не проводился.

**2. Характеристика деятельности организации на объекте**  
(краткая характеристика предоставляемых услуг)

- 2.1. Вид (или тип) объекта (согласно отраслевой классификации и Уставу): бюджетное учреждение
- 2.2. Виды оказываемых услуг (виды деятельности, согласно Уставу): образовательные
- 2.3. Форма оказания услуг: (на объекте, в том числе с проживанием; на дому; дистанционно; иное): \_\_\_\_\_
- 2.4. Категории обслуживаемого населения по возрасту: (дети; граждане трудоспособного возраста; граждане пожилого возраста; все возрастные категории) \_\_\_\_\_
- 2.5. Категории обслуживаемых инвалидов: (К,С,О,Г,У) / нет) К,С,О,Г,У
- 2.6. Участие в исполнении ИПРА инвалида / ребенка-инвалида (да, нет) \_\_\_\_\_

**3. Состояние доступности объекта и услуг**

- 3.1. Путь следования к объекту пассажирским транспортом** (описать маршрут движения с использованием пассажирского транспорта) до остановки общественного транспорта «ДСК»  
Троллейбус № 12,13,17  
Автобусом № 6,7,8  
Маршрутное такси № 49,88  
Наличие адаптированного пассажирского транспорта к объекту нет  
Наличие специального транспортного обслуживания (социальное такси) нет.  
Необходимые мероприятия \_\_\_\_\_

### 3.2. Путь к объекту от ближайшей остановки пассажирского транспорта:

3.2.1 Расстояние до объекта от остановки транспорта 100 м.

3.2.2 Время движения (пешком) 2-4 мин.

3.2.3 Наличие выделенного от проезжей части пешеходного пути (да(частично), нет),

3.2.4 Перекрестки: нерегулируемые; регулируемые, со звуковой сигнализацией, таймером; нет

3.2.5 Информация на пути следования к объекту: акустическая, тактильная, визуальная; нет

3.2.6 Перепады высоты на пути: есть, нет (уклоны дорожного покрытия, ямы, выбоины)

Их обустройство для инвалидов на коляске: да, нет

### 3.3. Организация доступности объекта и услуг для инвалидов – форма обслуживания

Категория инвалидов	Вариант организации доступности объекта (формы обслуживания)*
13. Все категории инвалидов и МГН	«ДУ», «ВНД»
В том числе инвалиды:	
14. Передвигающиеся на креслах-колясках	«ДУ»
15. С нарушениями опорно-двигательного аппарата	«ДУ»
16. С нарушениями зрения	«ВНД»
17. С нарушением слуха	«ДУ»
18. С нарушением умственного развития	«ДУ»

\* - указывается один из вариантов: «А», «Б», «ДУ», «ВНД»

### 3.4. Состояние доступности структурно-функциональных зон объекта

№ п/п	Основные структурно-функциональные зоны**	Состояние доступности, в том числе для основных категорий инвалидов*
1	Территория, прилегающая к зданию (участок)	«ДЧ-И» (г,у) «ДУ»(к,о) «ВНД» (с)
2	Вход (входы) в здание	«ДЧ-И» (о, г, у) «ДУ»(к) «ВНД» (с)
3	Путь (пути) движения внутри здания (в т.ч. пути эвакуации)	«ДЧ-И» (г,у) «ДУ»(о) «ВНД» (с, к)
4	Зона целевого назначения (целевого посещения объекта)	«ДЧ-И» (г,о,у) «ДУ»(к,с)
5	Санитарно-гигиенические помещения	«ДЧ-И» (о,г,у) «ДУ»(с,к)
6	Система информации и связи (на всех зонах)	«ДЧ-И» (к о,у) «ДУ»(г) «ВНД» (с)
7	Пути движения к объекту (от остановки транспорта)	«ДЧ-И» (г,у) «ВНД» (к, о, с)

\* указывается: «ДП-В2» доступно полностью всем, «ДП-И»(к, с, г, у) - доступно полностью избирательно (указать категорию инвалидов); ДЧ-В – доступно частично всем; «ДЧ-И» (к, о, с, г, у) – доступно частично избирательно (указать категорию инвалидов); «ДУ» – доступно условно; «ВНД» – временно не доступно

### 3.5 Итоговое заключение о состоянии доступности ОСИ: ДУ (о, г, у), ВНД (к, с)

- Инвалиды передвигающиеся на креслах-колясках (к): «ВНД»
- Инвалиды с нарушениями опорно-двигательного аппарата (о): «ДУ»
- Инвалиды с нарушениями зрения (с): «ВНД»

- Инвалиды с нарушением слуха (г): «ДУ»
- Инвалиды с нарушением умственного развития (у): «ДУ»

#### 4. Управленческое решение

##### 4.1. Рекомендации по адаптации основных структурных элементов объекта\*

№ п/п	Основные структурно-функциональные зоны объекта**	Рекомендации по адаптации объекта (вид работы)*
1	Территория, прилегающая к зданию (участок)	ремонт асфальтового покрытия, замена бордюрного камня, устройство стоянок для транспортных средств инвалидов (капитальный ремонт)
2	Вход (входы) в здание	индивидуальное решение с ТСП
3	Путь (пути) движения внутри здания (в т.ч. пути эвакуации)	индивидуальное решение с ТСП
4	Зона целевого назначения (целевого посещения объекта)	индивидуальное решение с ТСП
5	Санитарно-гигиенические помещения	индивидуальное решение с ТСП
6	Система информации и связи (на всех зонах)	индивидуальное решение с ТСП
7	Пути движения к объекту (от остановки транспорта)	индивидуальное решение с ТСП

\*-указывается один из вариантов (видов работ): не нуждается; ремонт (текущий, капитальный); индивидуальное решение с ТСП; технические решения невозможны - организация альтернативной формы обслуживания

4.2 Период проведения работ до 2024 года в рамках исполнения при выделении денежных средств.

4.3 Ожидаемый результат (по состоянию доступности) после выполнения работ по адаптации ДЧ-И (о, к, с, г, у)

Оценка результата исполнения программы. плана (по состоянию доступности)

4.4. Для принятия решения о выполнении работ на объекте **требуется / не требуется:**

- согласование работ с надзорными органами (в сфере проектирования и строительства, архитектуры, охраны памятников, другое): требуется
- техническая экспертиза: требуется
- разработка проектно-сметной документации: требуется
- согласование с вышестоящей организацией (с собственником объекта): требуется
- согласование с общественными организациями инвалидов: требуется

Председатель комиссии

А.Ю. Клочков, директор

Члены комиссии

В.В. Светличный, зав. хозяйством

Л.И. Литовченко, педагог-психолог

О.А. Толубаева, зам. директора по УМР





### 3. Состояние доступности объекта и услуг

**3.1. Путь следования к объекту пассажирским транспортом** (описать маршрут движения с использованием пассажирского транспорта) до остановки общественного транспорта «ДСК»

Троллейбус № 12,13,17

Автобусом № 6,7,8

Маршрутное такси № 49,88

Наличие адаптированного пассажирского транспорта к объекту нет

Наличие специального транспортного обслуживания (социальное такси) нет.

Необходимые мероприятия \_\_\_\_\_

**3.2. Путь к объекту от ближайшей остановки пассажирского транспорта:**

3.2.1 Расстояние до объекта от остановки транспорта 70 м.

3.2.2 Время движения (пешком) 3 мин.

3.2.3 Наличие выделенного от проезжей части пешеходного пути (да(частично), нет),

3.2.4 Перекрестки: нерегулируемые; регулируемые, со звуковой сигнализацией, таймером; нет

3.2.5 Информация на пути следования к объекту: акустическая, тактильная, визуальная; нет

3.2.6 Перепады высоты на пути: есть, нет (уклоны дорожного покрытия, ямы, выбоины)

Их обустройство для инвалидов на коляске: да, нет

**3.3. Организация доступности объекта и услуг для инвалидов – форма обслуживания**

Категория инвалидов	Вариант организации доступности объекта (формы обслуживания)*
7. Все категории инвалидов и МГН	«ДУ», «ВНД»
В том числе инвалиды:	
8. Передвигающиеся на креслах-колясках	«ДУ»
9. С нарушениями опорно-двигательного аппарата	«ДУ»
10. С нарушениями зрения	«ВНД»
11. С нарушением слуха	«ДУ»
12. С нарушением умственного развития	«ДУ»

\* - указывается один из вариантов: «А», «Б», «ДУ», «ВНД»

**3.4. Доступность структурно-функциональных зон объекта на "31"августа 2020г.\***

№ п/п	Основные структурно-функциональные зоны**	Состояние доступности, в том числе для основных категорий инвалидов*
1	Территория, прилегающая к зданию (участок)	«ДЧ-И» (г,у) «ДУ»(к,о) «ВНД» (с)
2	Вход (входы) в здание	«ДЧ-И» (о, г, у) «ДУ»(к) «ВНД» (с)
3	Путь (пути) движения внутри здания (в т.ч. пути эвакуации)	«ДЧ-И» (г,у) «ДУ»(о) «ВНД» (с, к)
4	Зона целевого назначения (целевого посещения объекта)	«ДЧ-И» (г,о,у) «ДУ»(к,с)

5	Санитарно-гигиенические помещения	«ДЧ-И» (о,г,у) «ДУ»(с,к,)
6	Система информации и связи (на всех зонах)	«ДЧ-И» (к о,у) «ДУ»(г) «ВНД» (с)
7	Пути движения к объекту (от остановки транспорта)	«ДЧ-И» (г,у) «ВНД» (к, о, с)

\* указывается: «ДП-В2» доступно полностью всем, «ДП-И»(к, с, г, у) - доступно полностью избирательно (указать категорию инвалидов); ДЧ-В – доступно частично всем; «ДЧ-И» (к, о, с, г, у) – доступно частично избирательно (указать категорию инвалидов); «ДУ» – доступно условно; «ВНД» – временно не доступно

#### 4. Управленческое решение

##### 4.1. Рекомендации по адаптации основных структурных элементов объекта\*

№ п/п	Основные структурно-функциональные зоны объекта**	Рекомендации по адаптации объекта (вид работы)*
1	Территория, прилегающая к зданию (участок)	ремонт асфальтового покрытия, замена бордюрного камня, устройство стоянок для транспортных средств инвалидов (капитальный ремонт)
2	Вход (входы) в здание	индивидуальное решение с ТСП
3	Путь (пути) движения внутри здания (в т.ч. пути эвакуации)	индивидуальное решение с ТСП
4	Зона целевого назначения (целевого посещения объекта)	индивидуальное решение с ТСП
5	Санитарно-гигиенические помещения	индивидуальное решение с ТСП
6	Система информации и связи (на всех зонах)	индивидуальное решение с ТСП
7	Пути движения к объекту (от остановки транспорта)	индивидуальное решение с ТСП

\*-указывается один из вариантов (видов работ): не нуждается; ремонт (текущий, капитальный); индивидуальное решение с ТСП; технические решения невозможны - организация альтернативной формы обслуживания

Директор колледжа



А.Ю. Ключков



АНКЕТА  
(информация об объекте социальной инфраструктуры)  
к паспорту доступности ОСИ №3 от 31.08.2020г.

**1. Общие сведения об объекте (краткая характеристика объекта)**

- 1.1. Наименование отрасли (сферы деятельности): объект образования  
1.2. Адрес объекта: 390011, г. Рязань, Куйбышевское ш., д.18, к.1, лит В (к.3)  
1.3. Сведения о размещении объекта:  
- отдельно стоящее здание 2 этажа, 750,1 кв.м;  
- часть здания        -        этажей (или на этаже),        кв.м;  
- наличие прилегающего земельного участка (да, нет); 8595 кв.м;  
1.4. Год постройки здания 1941 год, капитального ремонта/реконструкции    - не проводился.  
1.5. Дата предстоящих плановых работ: текущий ремонт -2020-2021 учебный год; *капитальный ремонт не планируется; реконструкция не планируется; строительство нового здания не планируется; иное*

**Сведения об организации, расположенной на объекте**

- 1.6. Название организации (учреждения) – полное наименование: Областное государственное бюджетное профессиональное образовательное учреждение «Рязанский колледж электроники» и краткое наименование: ОГБПОУ «РКЭ»  
1.7. Юридический адрес организации (учреждения): 390023, г. Рязань, ул. Циолковского, д. 19  
1.8. Основание для пользования объектом (*оперативное управление, аренда, собственность, иное*)  
1.9. Форма собственности (*государственная, негосударственная, иное*)  
1.10. Территориальная принадлежность (*федеральная, региональная, муниципальная, иное*)  
1.11. Вышестоящая организация (*наименование*): Министерство образования и молодежной политики Рязанской области  
1.12. Адрес вышестоящей организации, координаты для связи: 390000, г. Рязань, ул. Каширина, д. 1, тел. (4912) 51-51-52

**2. Характеристика деятельности организации на объекте**  
(краткая характеристика предоставляемых услуг)

- 2.1. Вид (или тип) объекта (*согласно отраслевой классификации и Уставу*): бюджетное учреждение  
2.2. Виды оказываемых услуг (виды деятельности, согласно Уставу): образовательные  
2.3. Форма оказания услуг: (*на объекте, в том числе с проживанием; на дому; дистанционно; иное*):  
2.4. Категории обслуживаемого населения по возрасту: (*дети; граждане трудоспособного возраста; граждане пожилого возраста; все возрастные категории*)  
2.5. Категории обслуживаемых инвалидов: (*К,С,О,Г,У*) / *нет*) К,С,О,Г,У  
2.6. Участие в исполнении ИПРА инвалида / ребенка-инвалида (*да, нет*)

**3. Состояние доступности объекта и услуг**

- 3.1. Путь следования к объекту пассажирским транспортом (описать маршрут движения с использованием пассажирского транспорта) до остановки общественного транспорта «ДСК»**

Троллейбус № 12,13,17  
Автобусом № 6,7,8  
Маршрутное такси № 49,88

Наличие адаптированного пассажирского транспорта к объекту нет  
Наличие специального транспортного обслуживания (социальное такси) нет.  
Необходимые мероприятия \_\_\_\_\_

### 3.2. Путь к объекту от ближайшей остановки пассажирского транспорта:

3.2.1 Расстояние до объекта от остановки транспорта 100 м.

3.2.2 Время движения (пешком) 2-4 мин.

3.2.3 Наличие выделенного от проезжей части пешеходного пути (да(частично), нет),

3.2.4 Перекрестки: нерегулируемые; регулируемые, со звуковой сигнализацией, таймером; нет

3.2.5 Информация на пути следования к объекту: акустическая, тактильная, визуальная; нет

3.2.6 Перепады высоты на пути: есть, нет (уклоны дорожного покрытия, ямы, выбоины)

Их обустройство для инвалидов на коляске: да, нет

### 3.3. Организация доступности объекта и услуг для инвалидов – форма обслуживания

Категория инвалидов	Вариант организации доступности объекта (формы обслуживания)*
7. Все категории инвалидов и МГН	«ДУ», «ВНД»
В том числе инвалиды:	
8. Передвигающиеся на креслах-колясках	«ДУ»
9. С нарушениями опорно-двигательного аппарата	«ДУ»
10. С нарушениями зрения	«ВНД»
11. С нарушением слуха	«ДУ»
12. С нарушением умственного развития	«ДУ»

\* - указывается один из вариантов: «А», «Б», «ДУ», «ВНД»

### 3.4. Доступность структурно-функциональных зон объекта

№ п/п	Основные структурно-функциональные зоны**	Состояние доступности, в том числе для основных категорий инвалидов*
1	Территория, прилегающая к зданию (участок)	«ДЧ-И» (г,у) «ДУ»(к,о) «ВНД» (с)
2	Вход (входы) в здание	«ДЧ-И» (о, г, у) «ДУ»(к) «ВНД» (с)
3	Путь (пути) движения внутри здания (в т.ч. пути эвакуации)	«ДЧ-И» (г,у) «ДУ»(о) «ВНД» (с, к)
4	Зона целевого назначения (целевого посещения объекта)	«ДЧ-И» (г,о,у) «ДУ»(к,с)
5	Санитарно-гигиенические помещения	«ДЧ-И» (о,г,у) «ДУ»(с,к,)
6	Система информации и связи (на всех зонах)	«ДЧ-И» (к о,у) «ДУ»(г) «ВНД» (с)
7	Пути движения к объекту (от остановки транспорта)	«ДЧ-И» (г,у) «ВНД» (к, о, с)



\* указывается: «ДП-В2» доступно полностью всем, «ДП-И»(к, с, г, у) - доступно полностью избирательно (указать категорию инвалидов); ДЧ-В – доступно частично всем; «ДЧ-И» (к, о, с, г, у) – доступно частично избирательно (указать категорию инвалидов); «ДУ» – доступно условно; «ВНД» – временно не доступно

#### 4. Управленческое решение

##### 4.1. Рекомендации по адаптации основных структурных элементов объекта\*

№ п/п	Основные структурно-функциональные зоны объекта*	Рекомендации по адаптации объекта (вид работы)*
1	Территория, прилегающая к зданию (участок)	ремонт асфальтового покрытия, замена бордюрного камня, устройство стоянок для транспортных средств инвалидов (капитальный ремонт)
2	Вход (входы) в здание	индивидуальное решение с ТСП
3	Путь (пути) движения внутри здания (в т.ч. пути эвакуации)	индивидуальное решение с ТСП
4	Зона целевого назначения (целевого посещения объекта)	индивидуальное решение с ТСП
5	Санитарно-гигиенические помещения	индивидуальное решение с ТСП
6	Система информации и связи (на всех зонах)	индивидуальное решение с ТСП
7	Пути движения к объекту (от остановки транспорта)	индивидуальное решение с ТСП

\*-указывается один из вариантов (видов работ): не нуждается; ремонт (текущий, капитальный); индивидуальное решение с ТСП; технические решения невозможны - организация альтернативной формы обслуживания

Директор колледжа



А.Ю. Ключков

**АКТ ОБСЛЕДОВАНИЯ**  
**объекта социальной инфраструктуры**  
**к паспорту доступности ОСИ №3**  
**от 31.08.2020г.**

г. Рязань

18 августа 2020г.

**1. Общие сведения об объекте** (краткая характеристика объекта)

- 1.1. Название организации (учреждения) – полное наименование: Областное государственное бюджетное профессиональное образовательное учреждение «Рязанский колледж электроники» и краткое наименование: ОГБПОУ «РКЭ»
- 1.2. Юридический адрес организации (учреждения): 390023, г. Рязань, ул. Циолковского, д. 19
- 1.3. Основание для пользования объектом (оперативное управление, аренда, собственность, иное)
- 1.4. Форма собственности (государственная, негосударственная, иное)
- 1.5. Территориальная принадлежность (федеральная, региональная, муниципальная, иное)
- 1.6. Вышестоящая организация (наименование): Министерство образования и молодежной политики Рязанской области
- 1.7. Адрес вышестоящей организации, координаты для связи: 390000, г. Рязань, ул. Каширина, д. 1, тел. (4912) 51-51-52
- 1.8. Наименование отрасли (сферы деятельности): объект образования
- 1.9. Адрес объекта: 390011, г. Рязань, Куйбышевское ш., д.18, к.1, лит В (к.3)
- 1.10. Сведения о размещении объекта:  
- отдельно стоящее здание 2 этажа, 750,1 кв.м;  
- часть здания        -        этажей (или на этаже),    -    кв.м;  
- наличие прилегающего земельного участка (да, нет); 8595 кв.м;
- 1.11. Год постройки здания 1941 год, капитального ремонта/реконструкции    - не проводился.

**2. Характеристика деятельности организации на объекте**  
(краткая характеристика предоставляемых услуг)

- 2.1. Вид (или тип) объекта (согласно отраслевой классификации и Уставу): бюджетное учреждение
- 2.2. Виды оказываемых услуг (виды деятельности, согласно Уставу): образовательные
- 2.3. Форма оказания услуг: (на объекте, в том числе с проживанием; на дому; дистанционно; иное):
- 2.4. Категории обслуживаемого населения по возрасту: (дети; граждане трудоспособного возраста; граждане пожилого возраста; все возрастные категории)
- 2.5. Категории обслуживаемых инвалидов: (К,С,О,Г,У) / нет) К,С,О,Г,У
- 2.6. Участие в исполнении ИПРА инвалида / ребенка-инвалида (да, нет)

**3. Состояние доступности объекта и услуг**

- 3.1. Путь следования к объекту пассажирским транспортом** (описать маршрут движения с использованием пассажирского транспорта) до остановки общественного транспорта «ДСК»  
Троллейбус № 12,13,17  
Автобусом № 6,7,8  
Маршрутное такси № 49,88  
Наличие адаптированного пассажирского транспорта к объекту нет  
Наличие специального транспортного обслуживания (социальное такси) нет.  
Необходимые мероприятия

### 3.2. Путь к объекту от ближайшей остановки пассажирского транспорта:

3.2.1 Расстояние до объекта от остановки транспорта 100 м.

3.2.2 Время движения (пешком) 2-4 мин.

3.2.3 Наличие выделенного от проезжей части пешеходного пути (да(частично), нет),

3.2.4 Перекрестки: нерегулируемые; регулируемые, со звуковой сигнализацией, таймером; нет

3.2.5 Информация на пути следования к объекту: акустическая, тактильная, визуальная; нет

3.2.6 Перепады высоты на пути: есть, нет (уклоны дорожного покрытия, ямы, выбоины)

Их обустройство для инвалидов на коляске: да, нет

### 3.3. Организация доступности объекта и услуг для инвалидов – форма обслуживания

Категория инвалидов	Вариант организации доступности объекта (формы обслуживания)*
13. Все категории инвалидов и МГН	«ДУ», «ВНД»
В том числе инвалиды:	
14. Передвигающиеся на креслах-колясках	«ДУ»
15. С нарушениями опорно-двигательного аппарата	«ДУ»
16. С нарушениями зрения	«ВНД»
17. С нарушением слуха	«ДУ»
18. С нарушением умственного развития	«ДУ»

\* - указывается один из вариантов: «А», «Б», «ДУ», «ВНД»

### 3.4. Состояние доступности структурно-функциональных зон объекта

№ п/п	Основные структурно-функциональные зоны**	Состояние доступности, в том числе для основных категорий инвалидов*
1	Территория, прилегающая к зданию (участок)	«ДЧ-И» (г,у) «ДУ»(к,о) «ВНД» (с)
2	Вход (входы) в здание	«ДЧ-И» (о, г, у) «ДУ»(к) «ВНД» (с)
3	Путь (пути) движения внутри здания (в т.ч. пути эвакуации)	«ДЧ-И» (г,у) «ДУ»(о) «ВНД» (с, к)
4	Зона целевого назначения (целевого посещения объекта)	«ДЧ-И» (г,о,у) «ДУ»(к,с)
5	Санитарно-гигиенические помещения	«ДЧ-И» (о,г,у) «ДУ»(с,к)
6	Система информации и связи (на всех зонах)	«ДЧ-И» (к о,у) «ДУ»(г) «ВНД» (с)
7	Пути движения к объекту (от остановки транспорта)	«ДЧ-И» (г,у) «ВНД» (к, о, с)

\* указывается: «ДП-В2» доступно полностью всем; «ДП-И»(к, с, г, у) - доступно полностью избирательно (указать категорию инвалидов); ДЧ-В – доступно частично всем; «ДЧ-И» (к, о, с, г, у) – доступно частично избирательно (указать категорию инвалидов); «ДУ» – доступно условно; «ВНД» – временно не доступно

### 3.5 Итоговое заключение о состоянии доступности ОСИ: ДУ (о, г, у), ВНД (к, с)

- Инвалиды передвигающиеся на креслах-колясках (к): «ВНД»
- Инвалиды с нарушениями опорно-двигательного аппарата (о): «ДУ»
- Инвалиды с нарушениями зрения (с): «ВНД»

- Инвалиды с нарушением слуха (г): «ДУ»
- Инвалиды с нарушением умственного развития (у): «ДУ»

#### 4. Управленческое решение

##### 4.1. Рекомендации по адаптации основных структурных элементов объекта\*

№ п/п	Основные структурно-функциональные зоны объекта**	Рекомендации по адаптации объекта (вид работы)*
1	Территория, прилегающая к зданию (участок)	ремонт асфальтового покрытия, замена бордюрного камня, устройство стоянок для транспортных средств инвалидов (капитальный ремонт)
2	Вход (входы) в здание	индивидуальное решение с ТСП
3	Путь (пути) движения внутри здания (в т.ч. пути эвакуации)	индивидуальное решение с ТСП
4	Зона целевого назначения (целевого посещения объекта)	индивидуальное решение с ТСП
5	Санитарно-гигиенические помещения	индивидуальное решение с ТСП
6	Система информации и связи (на всех зонах)	индивидуальное решение с ТСП
7	Пути движения к объекту (от остановки транспорта)	индивидуальное решение с ТСП

\*-указывается один из вариантов (видов работ): не нуждается; ремонт (текущий, капитальный); индивидуальное решение с ТСП; технические решения невозможны - организация альтернативной формы обслуживания

4.2 Период проведения работ до 2024 года в рамках исполнения при выделении денежных средств.

4.3 Ожидаемый результат (по состоянию доступности) после выполнения работ по адаптации ДЧ-И (о, к, с, г, у)

Оценка результата исполнения программы. плана (по состоянию доступности)

4.4. Для принятия решения о выполнении работ на объекте требуется / не требуется:

- согласование работ с надзорными органами (*в сфере проектирования и строительства, архитектуры, охраны памятников, другое*): требуется
- техническая экспертиза: требуется
- разработка проектно-сметной документации: требуется
- согласование с вышестоящей организацией (с собственником объекта): требуется
- согласование с общественными организациями инвалидов: требуется

**Председатель комиссии**

А.Ю. Клочков, директор

**Члены комиссии**

В.В. Светличный, зав. хозяйством

Л.И. Литовченко, педагог-психолог

О.А. Толубаева, зам. директора по УМР

